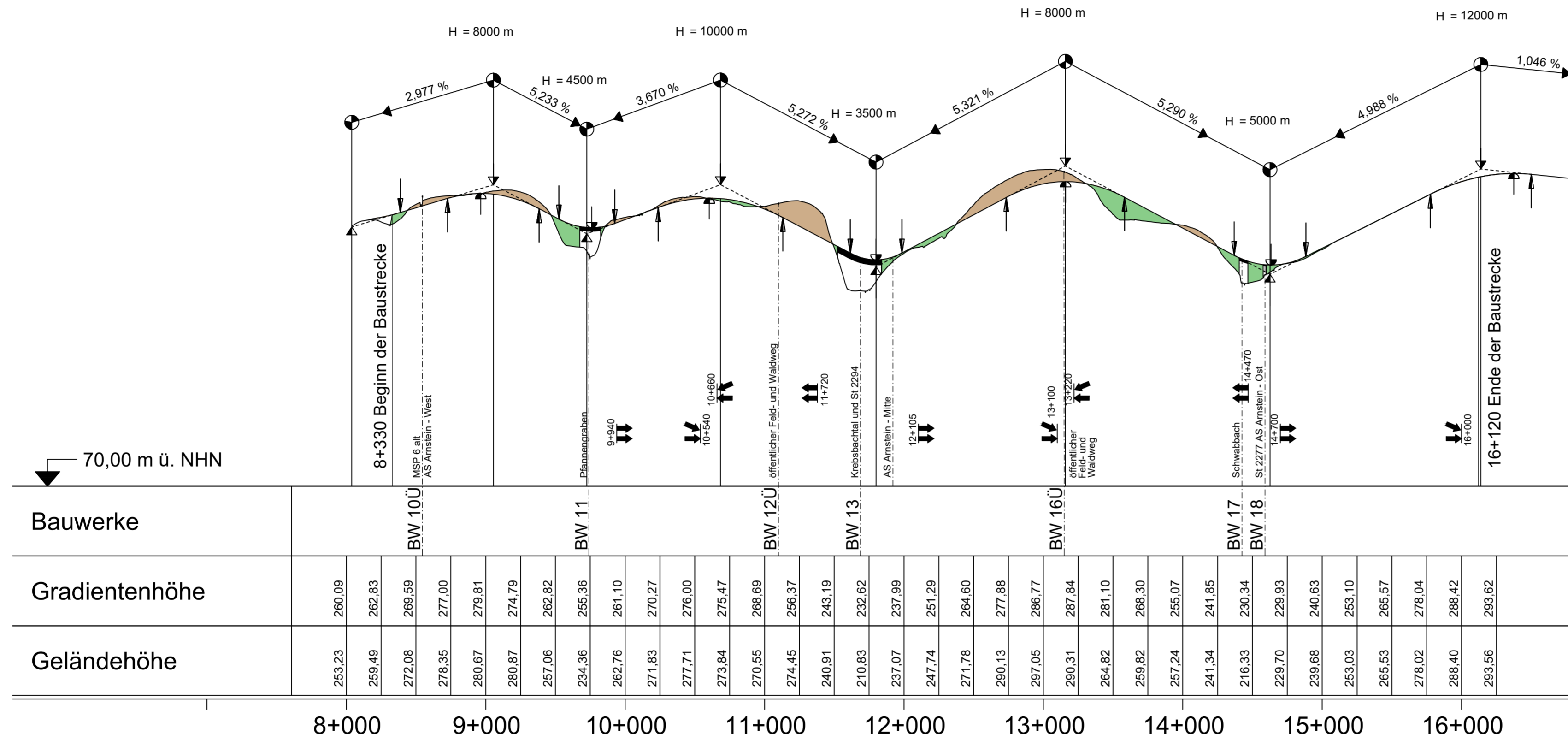
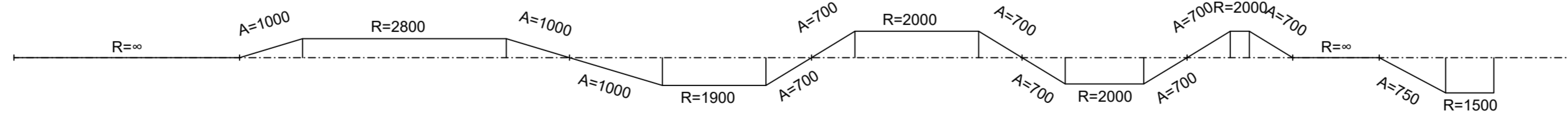


Bauwerk 10 Ü Brücke im Zuge der MSP 6 alt über die B 26n Bau-km 8+546 LW = 28,00 m	Bauwerk 11 Talbrücke im Zuge der B 26n über den Pfannengraben Bau-km 9+674 bis 9+825 LW = 151,00 m	Bauwerk 12 Ü Brücke im Zuge eines öffentl. Feld- und Waldweges über die B 26n Bau-km 11+100 LW = 30,00 m	Bauwerk 13 Brücke im Zuge der B 26n über das Krebsbachtal und die St.2294 Bau-km 11+523 bis 11+840 LW = 317,00 m	Bauwerk 16 Ü Brücke im Zuge eines öffentl. Feld- und Waldweges über die B 26n Bau-km 13+150 LW = 25,00 m	Bauwerk 17 Brücke im Zuge der B 26n über den Schwabbach Bau-km 14+405 bis 14+467 LW = 62,00 m	Bauwerk 18 Brücke im Zuge der B 26n über die St.2277 Bau-km 14+570 bis 14+603 LW = 23,50 m
---	---	---	---	---	--	---



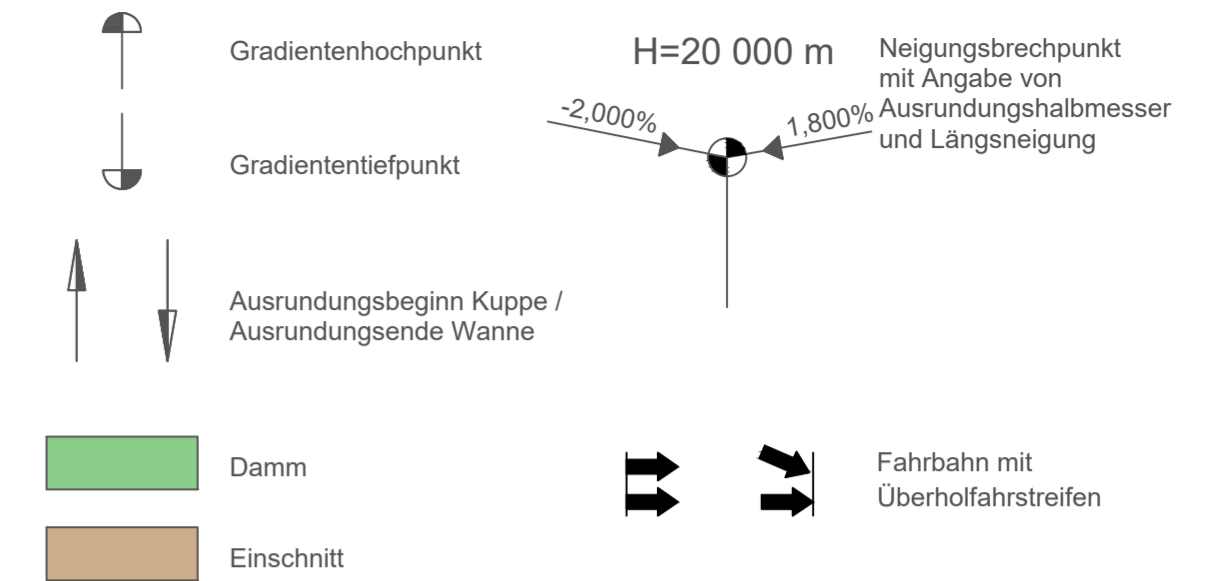
Krümmung
Maßstab 1200/R [cm]

Rechtskurve
Linkskurve



Der Vermessung / Planung liegt das Höhensystem DHHN16 (NHN-Höhen; Status 170) zugrunde

Zeichenerklärung



Verfasser des Feststellungsentwurfes:	Datum		Zeichen
 WEYRAUTHER INGENIEURGESELLSCHAFT mbH 96047 BAMBERG · MARKUSSTRASSE 2 TEL.: 0951/980040 · FAX: 0951/9800444	bearbeitet	Juni 2021	SS
	gezeichnet	Juni 2021	PR
geprüft:	Juni 2021		
gez.	Max Brust		

Staatliches Bauamt Würzburg	bearbeitet:		
Weißenburgstraße 6 97082 Würzburg Tel.: 0931/392-00, Fax: 0931/392-2777, E-Mail: poststelle@stbauue.bayern.de	gezeichnet:		
	geprüft:	Juli 2021	PD
PSP Nr.:			
Projekt:	B26n Karlstadt - AK Schweinfurt / Werneck BA 1		

Nr.	Art der Änderung	Datum	Zeichen

FESTSTELLUNGSENTWURF

Straßenbauverwaltung Freistaat Bayern	Unterlage: 4
Staatliches Bauamt Würzburg	Übersichtshöhenplan
Straße / Abschn.-Nr. / Station: MSP 6 / 100 / 4,367 - B 26a / 100 / 1,631	
PROJIS-Nr.: 0917264010	Maßstab: 1 : 25.000/2.500

Neubau der B 26n
Karlstadt - AK Schweinfurt / Werneck, Bauabschnitt 1
Bau-km 8+330 - Bau-km 16+120

aufgestellt: Staatliches Bauamt Würzburg	
gez. Andreas Hecke, Baudirektor Würzburg, den 06.07.2021	